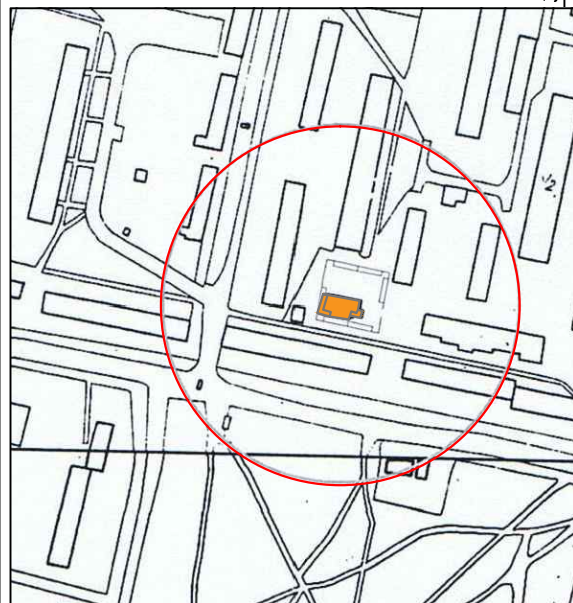



PLAN DE INCADRARE IN ZONA



REGLEMENTARI URBANISTICE

Municipiul Hunedoara, Str. Munteniei, jud. Hunedoara

Scara 1:500



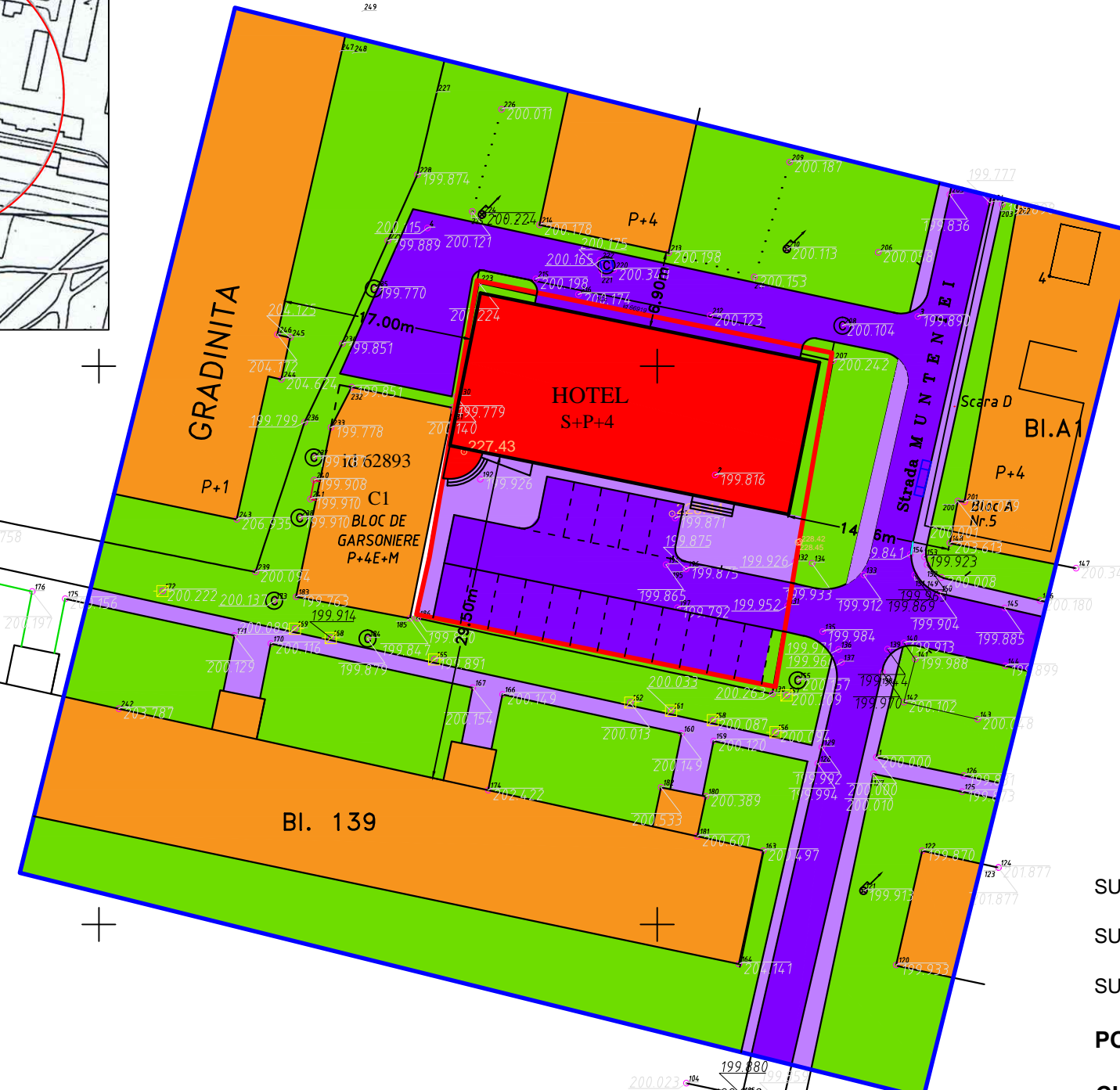
475600

475600

475550

475550

Sistem de coordonate
STEREO 70



LEGENDA

- LIMITA ZONEI STUDIATE
- LIMITA DE PROPRIETATE A PARCELI CARE FACE OBIECTUL PUD
- CONSTRUCTII EXISTENTE
- CONSTRUCTII PROPUSE
- ALEI PIETONALE
- ALEI CAROSABILE, PARCAJE
- ZONE VERZI

BILANT TERITORIAL

SUPRAFATA TERENULUI	= 985,00 mp
SUPRAFATA CONSTRUITA	= 497,12 mp
SUPRAFATA CONSTRUITA DESFASURATA	= 2225,57 mp
POT existent = 0,00 %	POT propus = 50,47 %
CUT existent = 0,00	CUT propus = 2,26

Strada AVRAM IANCU

			Beneficiar:	VADEAN TEODORA VIORICA	Proiect nr.	68/2014
			Titlu proiect:	ANSAMBLU GARAJE, ALIMENTATIE PUBLICA SI CAZARE	Faza:	PUD
SPECIALITATE	NUME	SEMNTATURA	Scara:	1:500	Titlu plansa:	REGLEMENTARI URBANISTICE
SEF PROIECT	arh. ARMASESCU DUMITRU		Data:	2014	Plansa nr.	2
PROIECTAT	arh. ARMASESCU DUMITRU					
DESENAT	ing. MOLDOVAN LACRAMIOARA					