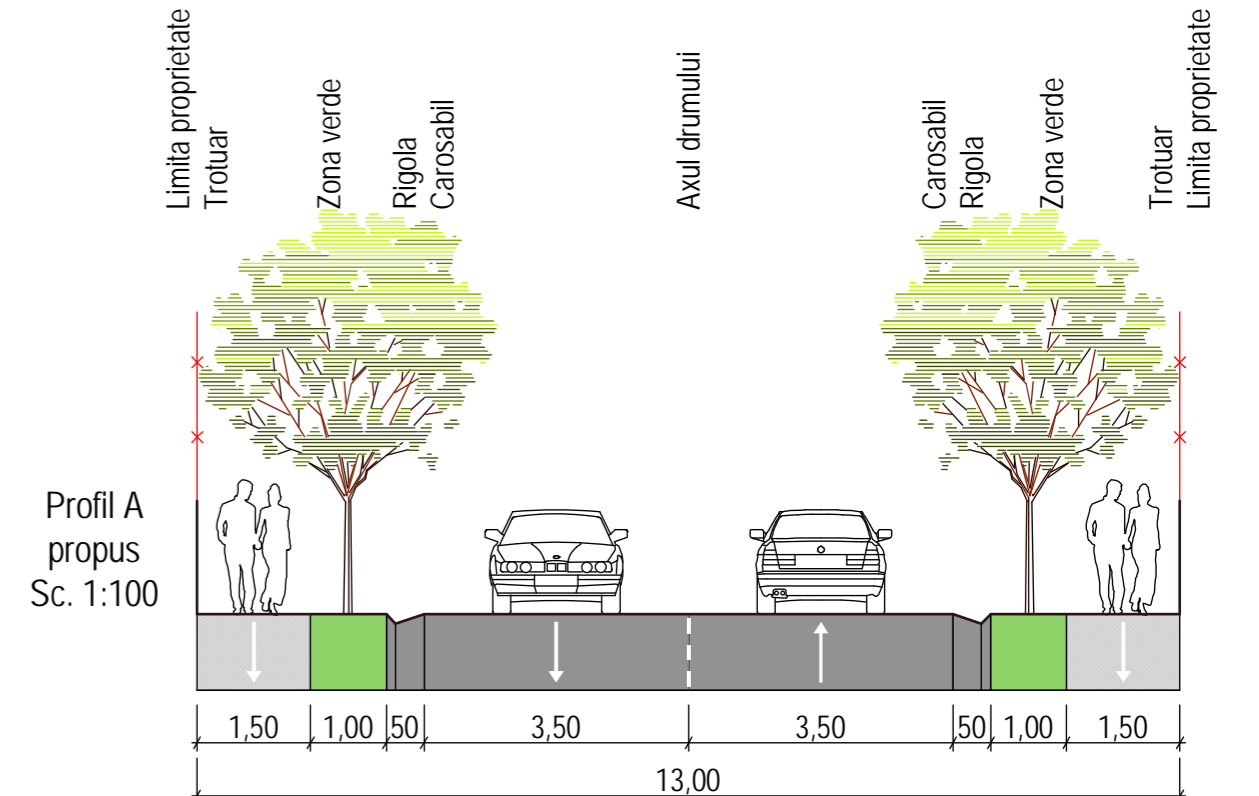
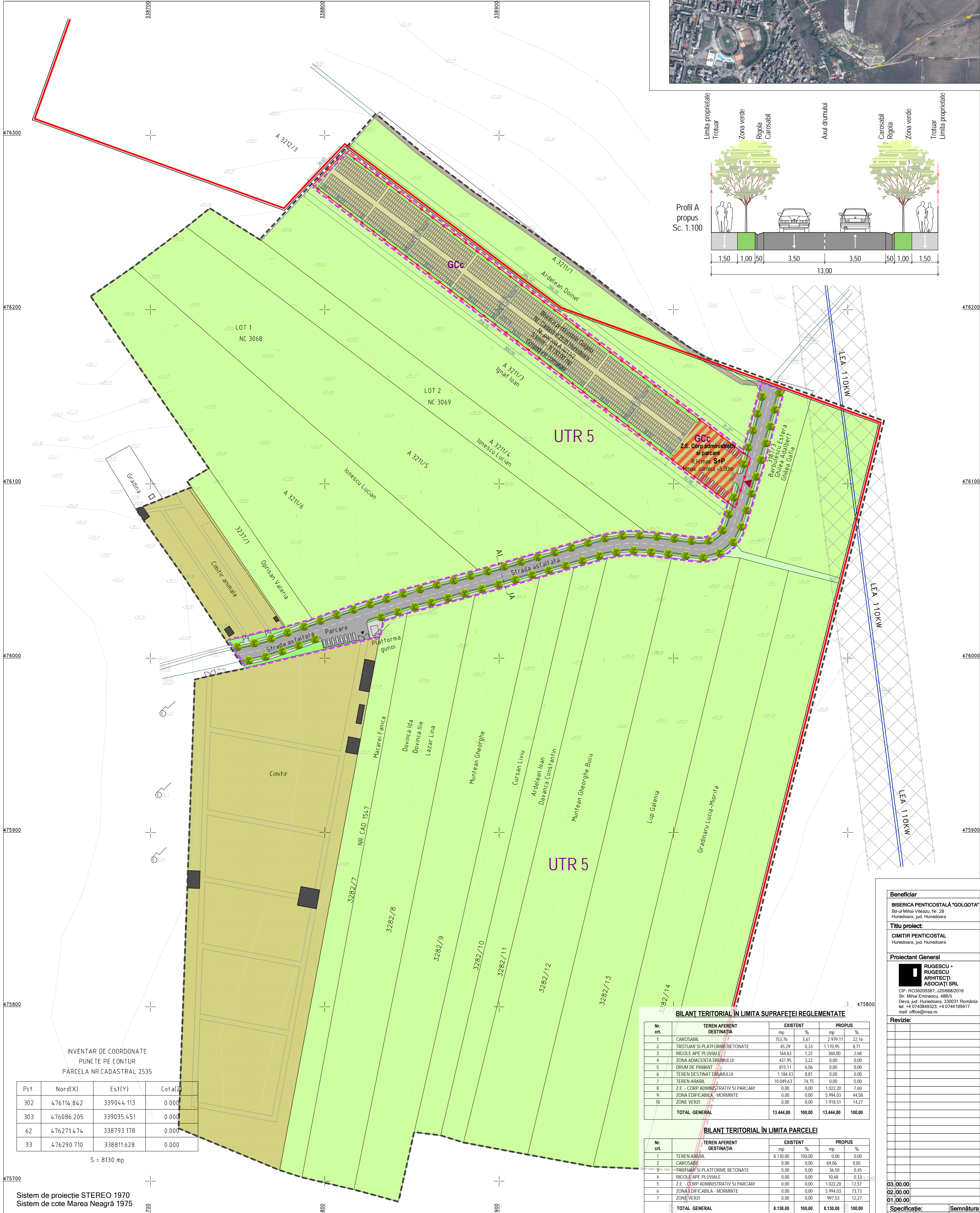
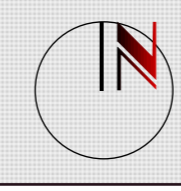


P.U.Z. - CIMITIR PENTICOSTAL

Mun. Hunedoara, Jud. Hunedoara



INVENTAR DE COORDONATE PUNCTE PE CONTUR PARCELA NR.CADASTRAL 2535

Pct.	Nord(X)	Est(Y)	Coef(Z)
302	476114.842	339044.113	0.000
303	476086.205	339035.451	0.000
62	476271.474	338793.178	0.000
33	476290.710	338811.628	0.000

S = 8130 mp

BILANT TERITORIAL IN LIMITA SUPRAFETEI REGLEMENTATE

Nr. crt.	TEREN AFERENT DESTINATIA	EXISTENT		PROBUS	
		mp	%	mp	%
1	CAROSABIL	753.76	5.61	2.979.11	22.16
2	TROTUAR SI PLATFORME BETONATE	45.29	0.33	1.170.95	8.71
3	RIGOLE APE PLUVIALE	164.63	1.22	360.00	2.68
4	ZONA ADIACENTA DRUMULUI	431.95	3.22	0.00	0.00
5	DRUM DE PAMANT	815.11	6.06	0.00	0.00
6	TERENI DESTINAT DRUMULUI	1.184.43	8.81	0.00	0.00
7	TERENI ARABILI	10.849.63	74.75	0.00	0.00
8	Z.E. - CORP ADMINISTRATIV SI PARCARI	0.00	0.00	1.022.20	7.60
9	ZONA EDIFICABILA - MORMINTE	0.00	0.00	5.994.03	44.58
10	ZONE VERZI	0.00	0.00	1.918.51	14.27
TOTAL GENERAL		13.444.80	100,00	13.444.80	100,00

BILANT TERITORIAL IN LIMITA PARCELEI

Nr. crt.	TEREN AFERENT DESTINATIA	EXISTENT		PROBUS	
		mp	%	mp	%
1	TEREN ARABIL	8.130.00	100,00	0,00	0,00
2	CAROSABIL	0,00	0,00	69,06	0,85
3	TROTUAR SI PLATFORME BETONATE	0,00	0,00	36,50	0,45
4	RIGOLE APE PLUVIALE	0,00	0,00	10,68	0,13
5	Z.E. - CORP ADMINISTRATIV SI PARCARI	0,00	0,00	1.022,20	12,57
6	ZONA EDIFICABILA - MORMINTE	0,00	0,00	5.994,03	73,73
7	ZONE VERZI	0,00	0,00	997,53	12,27
TOTAL GENERAL		8.130,00	100,00	8.130,00	100,00

INDICATORI URBANISTICI IN LIMITA SUPRAFETEI REGLEMENTATE

	Existent	Propus
P.O.T. max	0,00%	7,60%
C.U.T. max	0,00	0,15

Total suprafață studiată: 184.580,00 mp
 Total suprafață reglementată: 13.444,80 mp
 Total suprafață parcelă: 8.130,00 mp

- LEGENDĂ:**
- Limita intravilanului Municipiului Hunedoara
 - - - Limita zona studiata
 - - - Limita zona reglementata prin PUZ
 - ✂ Limita proprietate Biserica penticostala Golgota
 - Cimitir existent
 - Teren arabil
 - Carosabil propus
 - Rigole ape pluviale propuse
 - Trotuar si platforme betonate propuse
 - Zone verzi propuse
 - Zona edificabila Cimitir penticostal - Morminte
 - Zona edificabila Cimitir penticostal - Corp administrativ RHmax. S+P si parcare
 - Constructii existente
 - LEA 110 KW existenta
 - Zona protectie LEA 110 KW 37m
 - ▶ Acces auto

Beneficiar
 BISERICA PENTICOSTALĂ "GOLGOTA"
 Bd-ul Mihai Viteazul, Nr. 28
 Hunedoara, jud. Hunedoara

Titlu proiect
 CIMITIR PENTICOSTAL
 Hunedoara, jud. Hunedoara

Proiectant General

 RUGESCU + RUGESCU
 ARHITECTI ASOCIATI SRL
 CIF: RO36200387; J20668/2016
 Str. Mihai Eminescu, 48B/5
 Deva, jud. Hunedoara, 330031 România
 tel: +4 0740849323; +4 0744199417
 mail: office@rraa.ro

Revizii:

Nr.	Descriere	Data

03.00,00
02.00,00
01.00,00

Specificație: _____ **Semnătura:** _____

Specialist R.U.R.:
 arh. Alexandru Rugescu

Proiectat:
 arh. Răzvan Rugescu

Intocmit:
 arh. Răzvan Rugescu

Proiect nr.: _____ **Faza:** _____

04/2017 P.U.Z.

Verificator/Expert: _____ **Semnătura:** _____

Ref./Expert. Nr./Data: _____ **Cerința:** _____

Titlu planșă:
 REGLEMENTARILE URBANISTICE ZONIFICARE

Data: 2018 **Scara:** 1:500 **Planșa nr.:** U2

Tușa drepturilor de autor privată prezenta documentație aparține de proiectantului și este proprietatea exclusivă a proiectantului și nu poate fi utilizată, total sau parțial, decât cu acordul scris al proiectantului și nu se poate fi folosită în nici un scop decât cel pentru care a fost realizată.